DISTRITO DE BRAGA

Alguns Indicadores

Distrito de BRAGA

Concelhos - 14

Freguesias -514

Área - 2 706 Km^2

Habitantes – 831.366

Dens. Pop. (Hab/Km^2) – 307

Famílias – 251 365

NUT I – Continente

NUT II – Norte

NUT III – Cávado, Tâmega e Ave

Distrito de BRAGA

14 Concelhos na NUT II Norte

6 Concelhos na NUT III Cávado

6 Concelhos na NUT III Ave

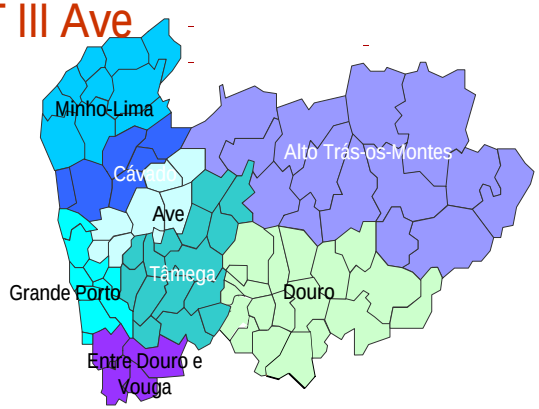

2 Concelhos na NUT III Tâmega

Distrito de BRAGA - Demografia

Variação da População Residente entre 1991 e 2001

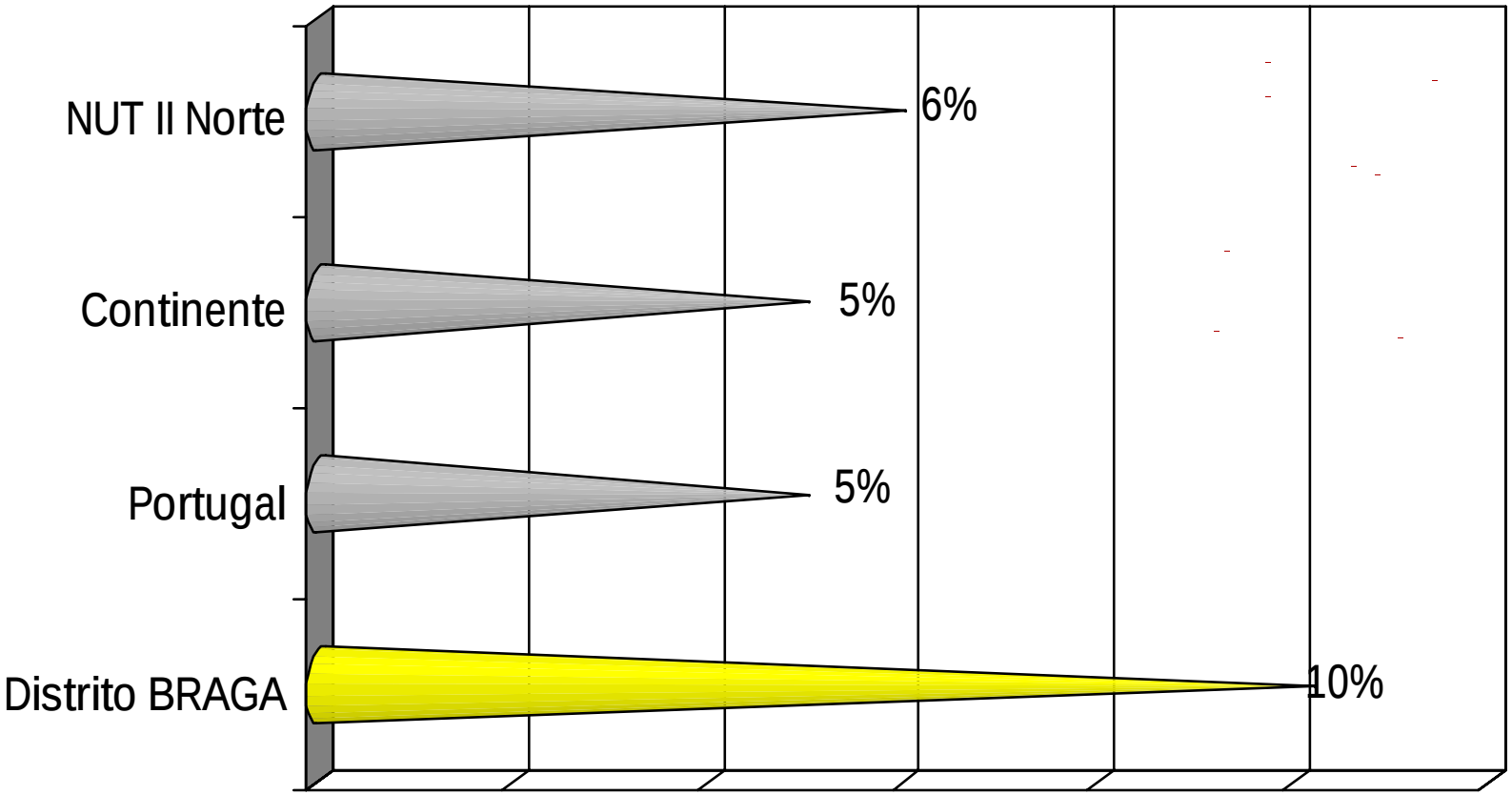

Fonte: INE – Censos 2001

Distrito de BRAGA - Demografia

Variação da População Residente entre 1991 e 2001

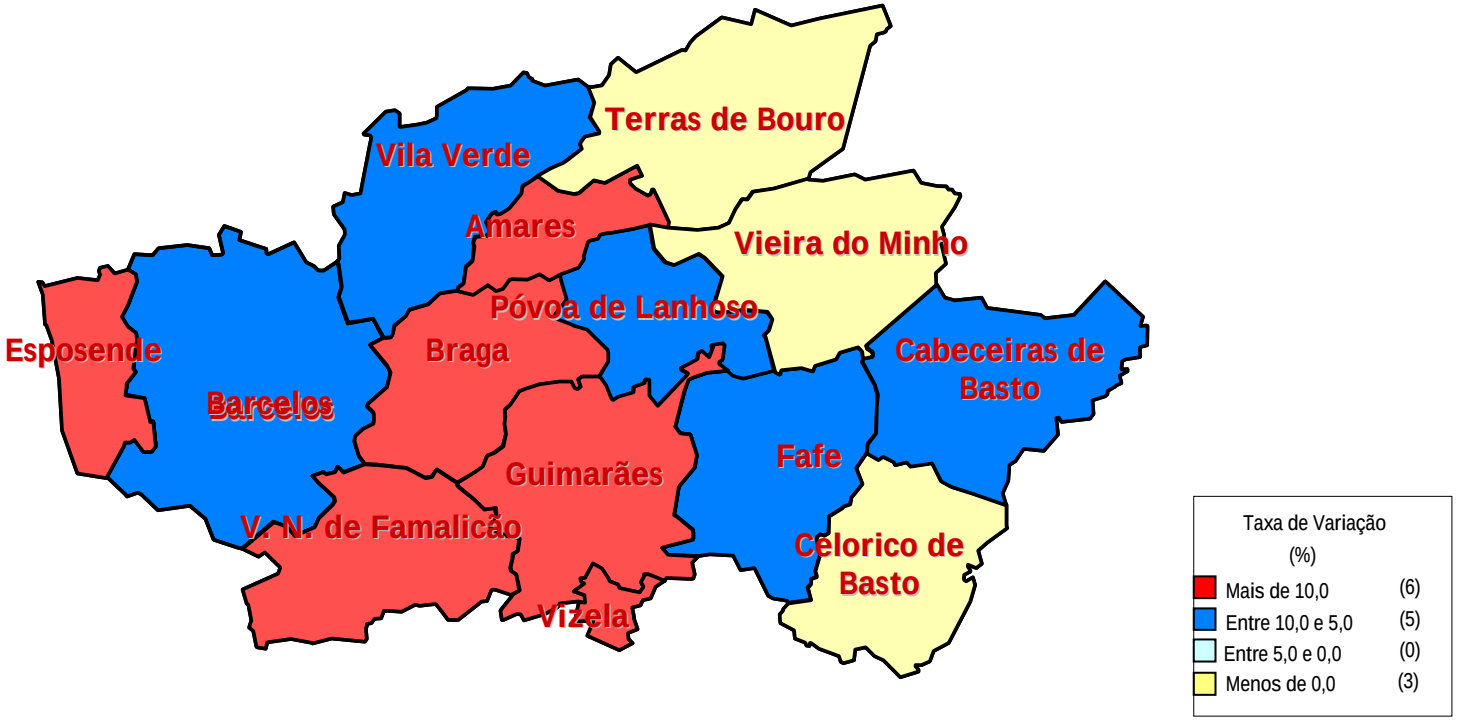

Fonte: INE – Censos 2001

Distrito de BRAGA - Demografia

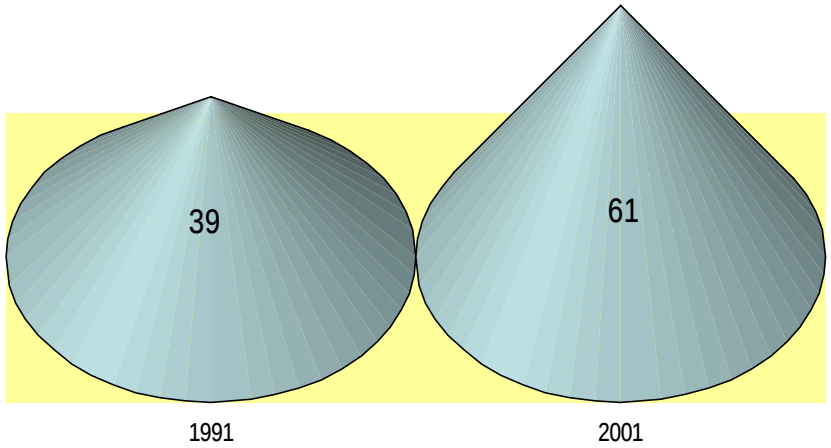

	1991	2001
Portugal	68	102

Índice de envelhecimento da população

por cada 100 jovens (0-14 anos de idade) quantas pessoas existem com mais de 65 anos

O Distrito de Braga apresenta, juntamente com a R. A. Açores, o índice de envelhecimento mais baixo do país

Proporção de Jovens e Idosos

Por cada 100 residentes quantos jovens (0-14 anos) e idosos (65 ou + anos) existem

O Distrito de Braga apresenta, a proporção mais baixa de idosos (juntamente com o Distrito do Porto)

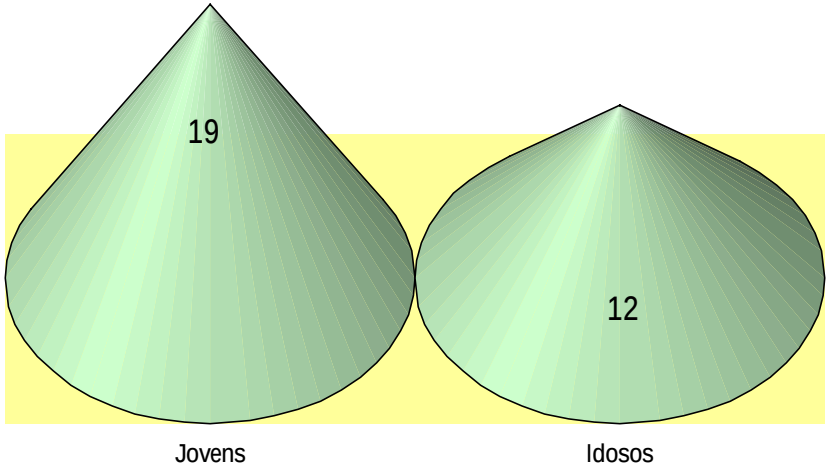

	Jovens	Idosos
Portugal	16	16

Fonte: INE – Censos 2001

Distrito de BRAGA – Educação

Taxa de Analfabetismo

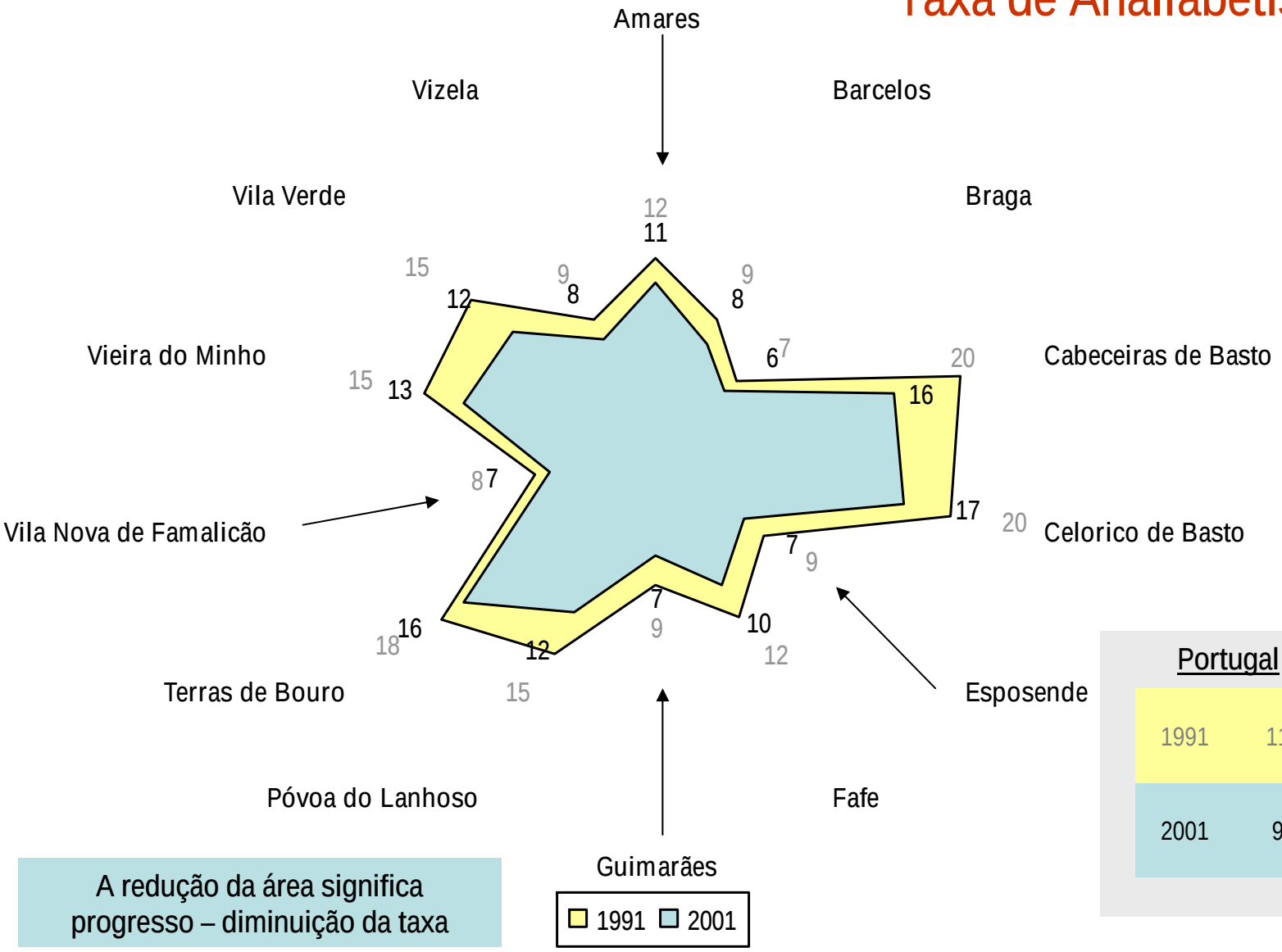

Portugal	
1991	11
2001	9

A redução da área significa progresso – diminuição da taxa

Em cada 100 pessoas com 10 ou + anos de idade, quantas não sabem ler e escrever

Fonte: INE – Censos 2001

Distrito de BRAGA – Educação

Nível de Ensino Atingido em 2001

em % da população residente de cada sexo no Distrito

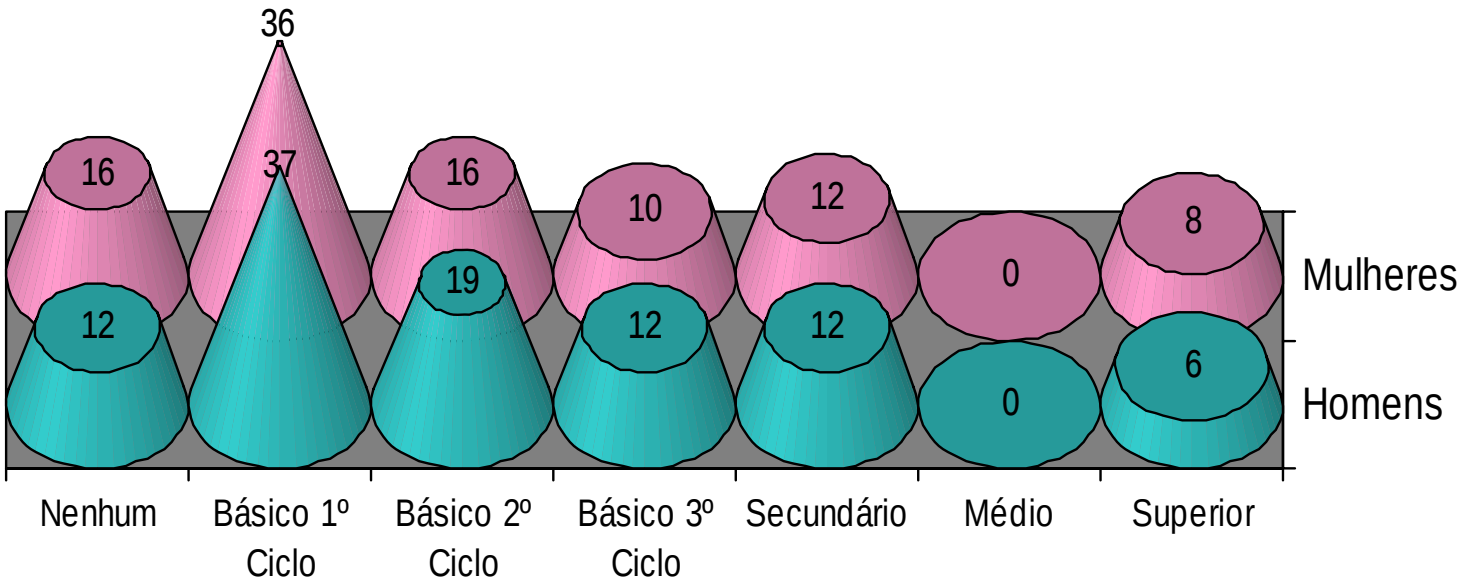

Portugal

16	35	11	10	15	1	12
12	35	14	12	16	1	10

Fonte: INE – Censos 2001

Distrito de BRAGA – Poder de Compra

Indicador per capita do poder de compra em 2000

Distrito de Braga = 72,48

Nut II Norte = 85,58

Indicador per capita

Compara o poder de compra quotidiano, per capita, num concelho ou região, com o valor 100 correspondente à média do país.

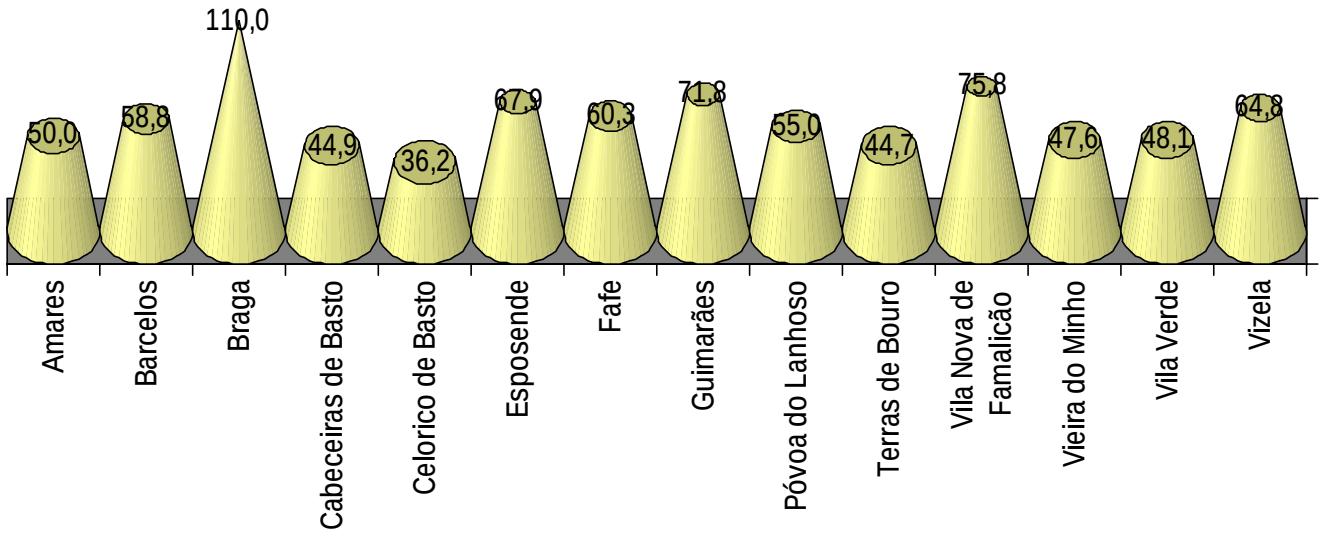

Fonte: INE